

P.R.G.C. 2006

(D.G.R. n. 37-1623 del 23.06.2015)

Destinazioni d'uso e vincoli

documento: **B**
 allegato:
 fascicolo:
 tavola: **3Pb**
scale 1:2000




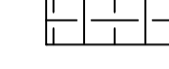


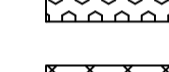
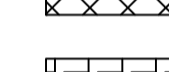



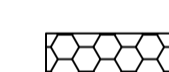


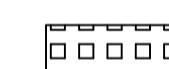
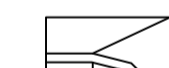
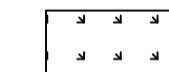

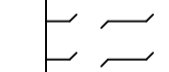

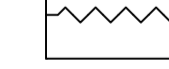

PROGETTO : Arch. CLAUDIO GRIGNASCHI - via Carducci, 3 - NOVARA
 Dott. Geologo LUIGI CILLERAI - via Duca d'Aosta, 36 - BORGOSIESIA (VC)
 Dott. Geologo MASSIMO GOBBI - via Cesole, 1 - BORGOSIESIA (VC)

IL SINDACO IL RESPONSABILE
 DEL PROCEDIMENTO I TECNICI
 INCARICATI





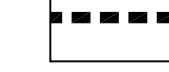







D.C.C. n. del esecutiva II

AGGIORNAMENTO CARTOGRAFICO AL 31/12/2008



LEGENDA :

-  aree del centro storico
-  aree di ristrutturazione
-  aree a capacità insediativa invariata
-  aree residenziali da conversione di aree produttive da mantenersi confermate fino alla cessazione dell'attività in atto
-  aree residenziali di completamento
-  aree residenziali di nuovo impianto
-  aree residenziali di completamento con riordino delle destinazioni terziarie esistenti
-  aree produttive esistenti e confermate (ex FEMIFLEX = )
-  aree produttive esistenti da confermare, riqualificare e sviluppare
-  aree produttive di completamento
-  aree produttive di nuovo impianto
-  aree commerciali esistenti e confermate
-  aree commerciali di nuovo impianto
-  aree destinate al nuovo impianto di attività terziarie-direzionali
-  aree ricettive esistenti e confermate
-  aree destinate ad attività agricole
-  aree agricole interstiziali
-  aziende agricole in centro edificato
-  aree della riserva botanica
-  aree collinari da salvaguardare
-  aree di tutela archeologica







- aree a servizi sociali ed attrezzature di interesse comunale e generale**
-  aree per attrezzature di interesse comune
 -  aree a verde pubblico attrezzato
 -  aree per l'istruzione
 -  aree a parcheggi
 -  aree per attrezzature tecnologiche
- e = esistenti
 p = di progetto

-  viabilità esistente e di progetto
-  percorsi ciclopeditoni
-  aree soggette ad usi civici
-  fasce di rispetto ferroviarie
-  fasce di rispetto stradali
-  perimetro delle aree assoggettate a S.U.E.
-  elettrodotti
-  strade private
-  fasce di rispetto fluviali
-  fasce di rispetto delle captazioni idriche
-  fascia di rispetto del depuratore
-  gasdotti

Addensamenti e Localizzazioni commerciali

-  addensamento A1
-  localizzazione L1

Classi della pericolosità geomorfologica e dell'idoneità all'utilizzazione urbanistica

-  Classe I
-  Classe II
-  Classe IIIA
-  Classe IIIB2
-  Classe IIIB3
-  Frana areale 02FA01

